

Gemeinde Obfelden

Lindenbach, öffentliches Gewässer Nr. 5101

Gewässerraum-Festlegung im Rahmen des vereinfachten Verfahrens nach § 15e HWSchV

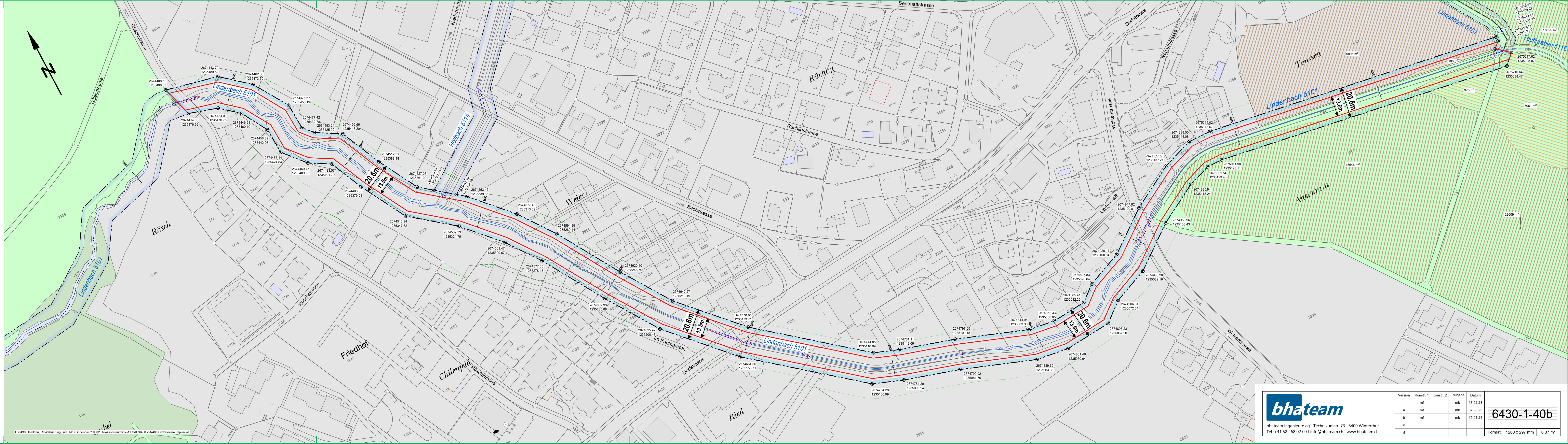
1:1000

Festlegungsinhalte


- auszuweisender Gewässerraum nach § 15 e HWSchV
- minimaler Gewässerraum
- / ——— Koordinatenpunkte

Ergänzende Inhalte

- rechtskräftig festgelegter Gewässerraum
- / ——— Fließgewässer offen/eingedolt, mit eigener Parz.
- - - - - / - - - - - Fließgewässer offen/eingedolt, ohne eigene Parz.
- 5101 Gewässernummer
- Lindenbach Gewässername
- / ——— Gewässer offen / eingedolt
- - - - - Freihaltezone
- - - - - Waldabstandslinie
- Wald im Rechtsinn
- Bauzonen
- Kantonale Landwirtschaftszone
- ▨ Fruchtfolgefläche NK 1-5
- ▨ Fruchtfolgefläche NK 6




bhateam ingenieure ag
 Technikumstr. 73 8400 Winterthur
 Plan Nr. 6430-1-40b Datum: 15.01.24


 Kanton Zürich
 Baudirektion

AWEL Amt für Abfall, Wasser, Energie und Luft
 Walcheplatz 2, 8090 Zürich

P:6430 Obfelden, Revitalisierung und HWS Lindenbach.0002 Gewässerraumlinie11 CAD:6430.2.1-40b Gewässerraumplan 2d


 bhateam ingenieure ag | Technikumstr. 73 | 8400 Winterthur
 Tel. +41 52 268 02 00 | info@bhateam.ch | www.bhateam.ch

Version	Konstr. 1	Konstr. 2	Freigabe	Datum
-	mf	-	mb	13.02.23
a	mf	-	mb	07.08.23
b	mf	-	mb	15.01.24
c				
d				

6430-1-40b
 Format: 1260 x 297 mm 0.37 m²